





LEGENDA


 Confine Comunale


 Reticolo oggetto di studio


 Perimetro Territorio Urbanizzato

 Parco Migliarino - San Rossore - Massaciuccoli

Battenti [m]

 ≤ 0.50

 0.50 - 1.00

 > 1.00



I.01.03

INDAGINI IDROLOGICHE IDRAULICHE
I.01 - MODELLO 01 - RETICOLO SECONDARIO
VECCHIANO NODICA MIGLIARINO ZONA INDUSTRIALE

BATTENTI IDROMETRICI MASSIMI TR 30 ANNI

scala 1:10.000



COMUNE DI VECCHIANO
PIANO STRUTTURALE

maggio 2025

Sindaco: Massimiliano Angori
Dirigente: Manuela Riccomini
Responsabile del Procedimento: Simona Coli
Gruppo di lavoro interno: Oriana Carraro, Federico Carrognani, Federico Camignani, Daniel Del Carlo, Katerina Frizzelli, Anna Giannelli, Gabriele Leone, Maurizio Marchetti, Alessio Tramonti

Progettazione: Studio Associato di Urbanistica e Architettura
Gianni Maffei Cardellini, Alberto Montemagni
Collaborazioni specialistiche di supporto:
Supporto progetto urbanistico: Dario Franchini
Studi geologici: Studio GS - Geologia Sostenibile, Roberto Balatti
Studi idrologici idraulici: Società Hydrogeo Ingegneria srl, Giacomo Gazzini
Studi agronomici: Enrico Bonari
Valutazione Ambientale Strategica: Elisabetta Nordi

Garante dell'informazione e Partecipazione: Luigi Josi
Supporto alla partecipazione: Sociolab S.c.a.r.l. - Impresa Sociali
Supporto amministrativo: Francesca Falconi - Claudia Strusi

